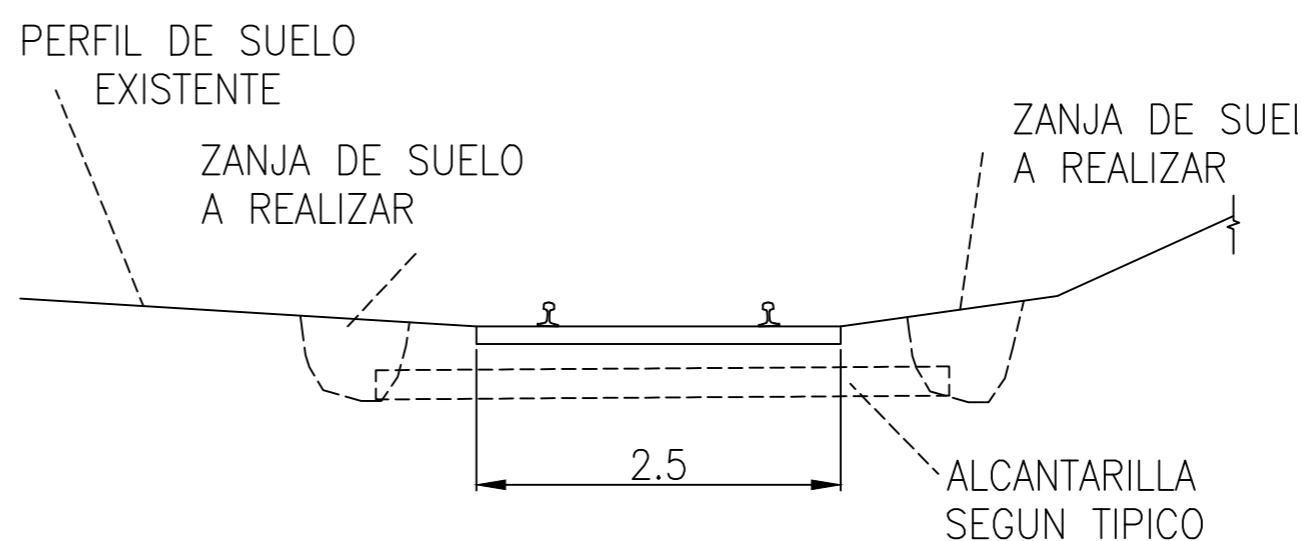
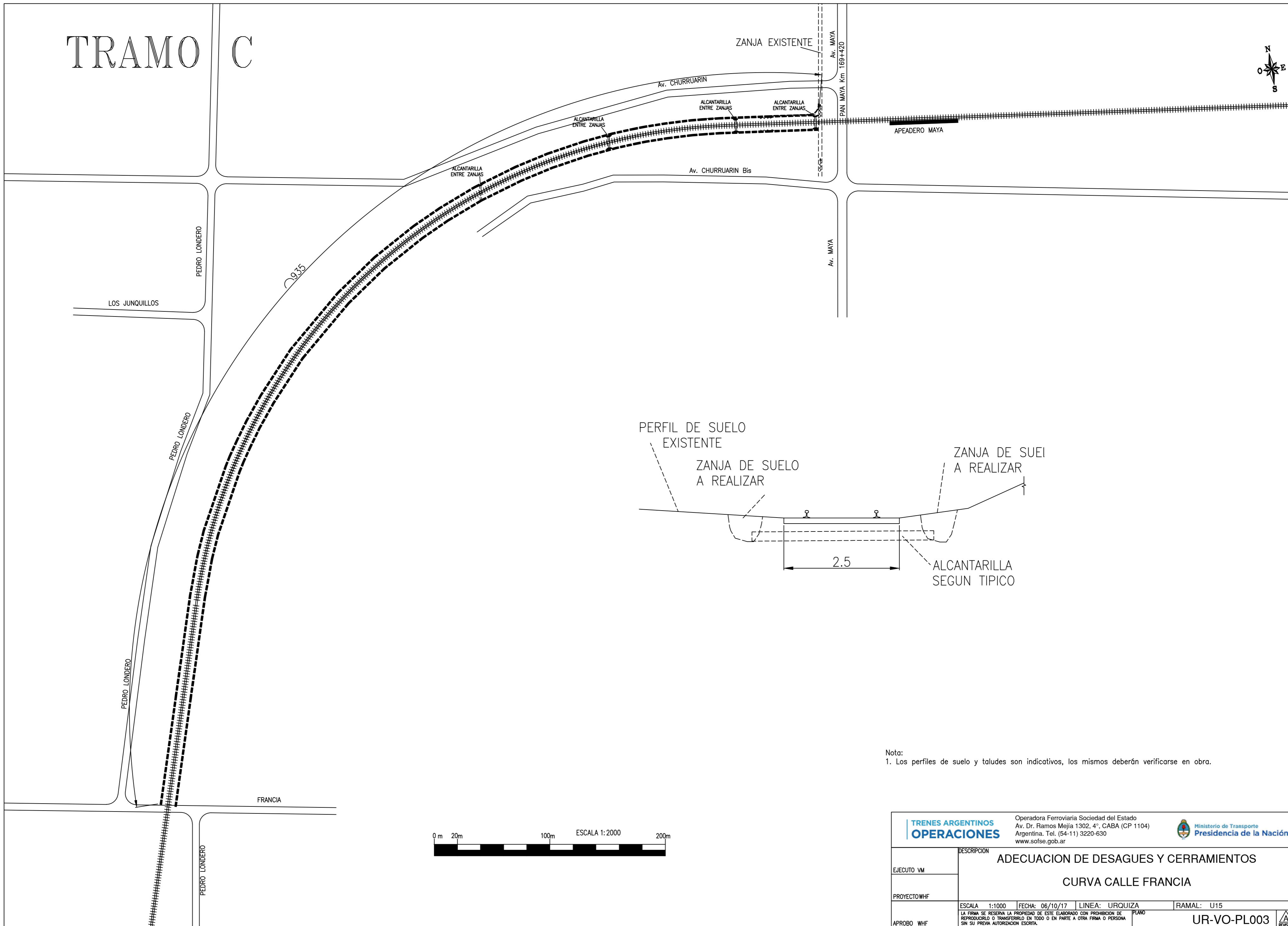
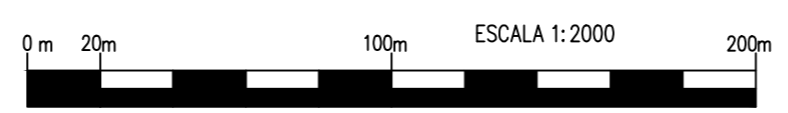


TRAMO C



Nota:
1. Los perfiles de suelo y taludes son indicativos, los mismos deberán verificarse en obra.



| | | | |
|---|-----------------|--|----------------------|
| TRENES ARGENTINOS OPERACIONES Operadora Ferroviaria Sociedad del Estado Av. Dr. Ramos Mejía 1302, 4°. CABA (CP 1104) Argentina. Tel. (54-11) 3220-630 www.sofse.gob.ar | | Ministerio de Transporte Presidencia de la Nación | |
| EJECUTO VM | | DESCRIPCION | |
| PROYECTO WHF | | ADECUACION DE DESAGUES Y CERRAMIENTOS | |
| APROBO WHF | | CURVA CALLE FRANCIA | |
| ESCALA 1:1000 | FECHA: 06/10/17 | LINEA: URQUIZA | RAMAL: U15 |
| LA FIRMA SE RESERVA LA PROPIEDAD DE ESTE ELABORADO CON PROHIBICION DE REPRODUCIRLO O TRANSFERIRLO EN TODO O EN PARTE A OTRA FIRMA O PERSONA SIN SU PREVIA AUTORIZACION ESCRITA. | | | PLANO UR-VO-PL003 |