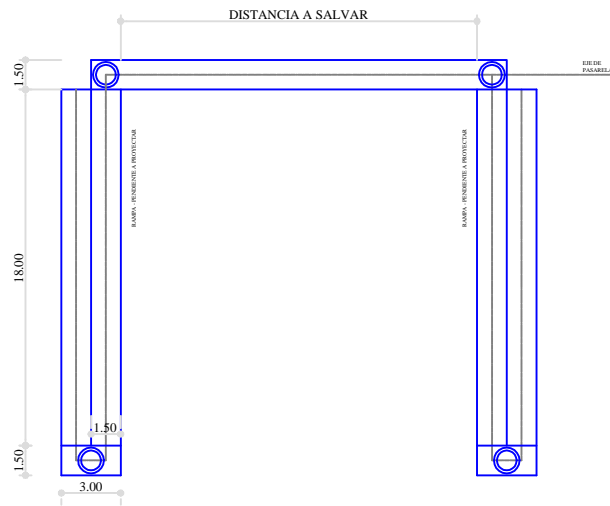
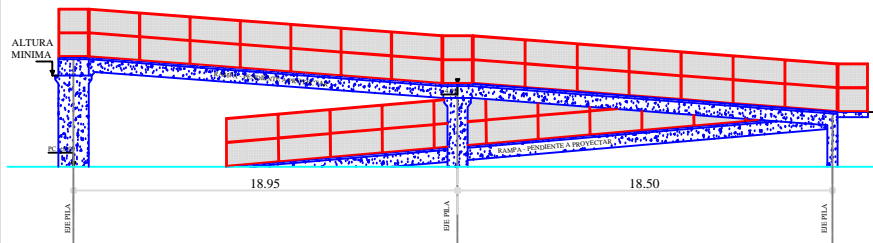


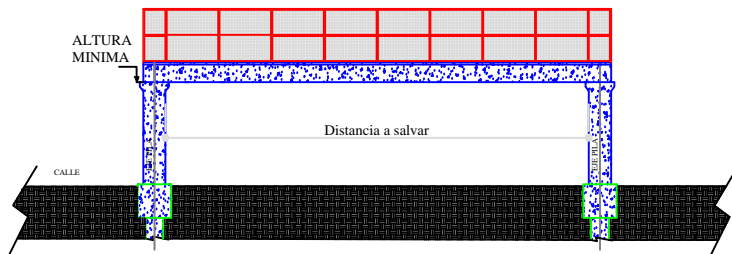
PROYECCION A

PASARELA PEATONAL - VISTA LATERAL (TRAMO SOBRE ESPACIO VERDE) - PROYECCION A
 ESCALA: 1:100



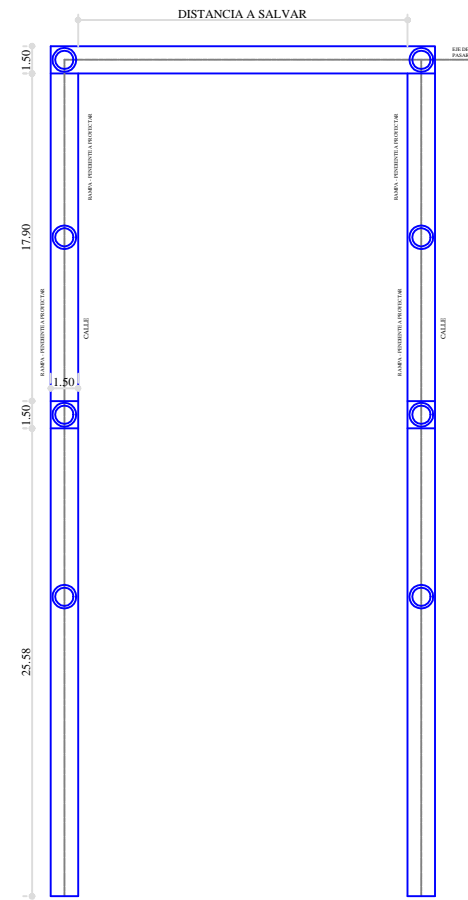
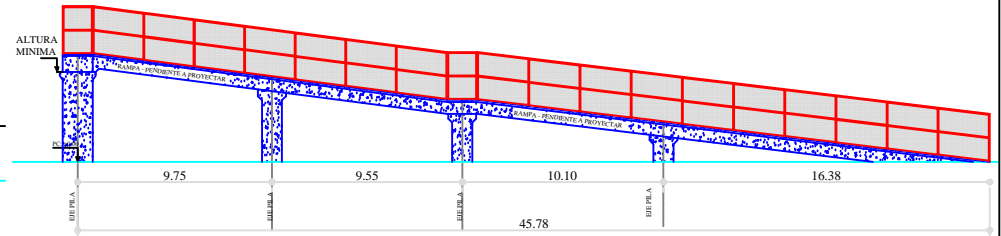
VISTA FRONTAL - PROGRESIVA GENERAL DE PROYECTO (A EJE DE PASARELA)

ESCALA: 1:100



PROYECCION B

PASARELA PEATONAL - VISTA LATERAL (TRAMO SOBRE CALLE) - PROYECCION B
 ESCALA: 1:100



CRUCES DE ALTO A NIVEL - ALTURA LIBRE MINIMA - S.E.T.O.P. N° 7 / 81

a : Ancho de pasillo en metros.
 h : Altura libre mínima en metros.

a (m)	h (m)	
	Trocha ancha y media (1,676) y (1,435)	Trocha angosta (1,000)
$a \leq 5$	5,41	5,01

NOTA:
 LAS LONGITUDES DE LAS RAMPAS SON INDICATIVAS. NO ASI LA PENDIENTE DE LAS MISMAS QUE ES MAXIMA.
 LA LONGITUD DEFINITIVA DE LAS RAMPAS SE ADECUARA A LA COTA DEFINITIVA DE EMPLAZAMIENTO DE LA PASARELA.

Trenes Argentinos Operadora Ferroviaria Sociedad del Estado
 Av. Dr. Riquelme 1102, 4° CABA (CP 1104)
 Argentina. Tel. (54-11) 3500-800
 www.trenesargentinos.gub.ar

Ministerio del Interior y Transporte
 Presidencia de la Nación

SEGUNDO PASARELA PEATONAL - LINEAMIENTOS GENERALES

PROYECTO: [] ESCALA: [] LINEA: [] ESTACION: []

ETG014