















INSTITUCION

REFERENCIAS

-  CMRA: Cámaras
-  RL: Riel corrido
-  CN: Cordón cuneta
-  Sentido de circulación vehicular
-  LFER: Límite Ferroviario
-  Sentido escurrimiento de desagüe.
-  BAR: Barrera
-  ECS: Junta eclisada
-  SOL: Junta soldada
-  ZJ: Cotas nivel Zanja
-  PPEA: Pasillo Peatonal
-  SLES: Columna de Señales
-  COLCAT: Columna de catenaria
-  LOSA: Losa a intervenir

		Operadora Ferroviaria Sociedad del Estado Av. Dr. Ramos Mejía 1302, 4º, CABA (CP 1104) Argentina. Tel. (54-11) 3220-630 www.trenesargentinos.gob.ar		 <b>Ministerio de Transporte</b> Presidencia de la Nación
VDR	DESCRIPCION			
EJECUTO	<b>RELEVAMIENTO TOPOGRAFICO - ESTADO ACTUAL</b> <b>PASO A NIVEL CALLE GARIBALDI</b> <b>KM 15,685</b>			
PROYECTO	ESCALA 1:350	FECHA: 14/07/17	LINEA: ROCA	RAMAL: PZA.CONSTITUCION - TEMPERLEY
APROBO	LA FIRMA SE RESERVA LA PROPIEDAD DE ESTE ELABORADO CON PROHIBICION DE REPRODUCIRLO O TRANSFERIRLO EN TODO O EN PARTE A OTRA FIRMA O PERSONA SIN SU PREVIA AUTORIZACION ESCRITA.			PLANO TP TPB LGR-VO-ET-044 